

РОССИЙСКАЯ ФЕДЕРАЦИЯ
ИРКУТСКАЯ ОБЛАСТЬ
КИРЕНСКИЙ РАЙОН
МАКАРОВСКОЕ МО
АДМИНИСТРАЦИЯ
МАКАРОВСКОГО СЕЛЬСКОГО ПОСЕЛЕНИЯ

ПОСТАНОВЛЕНИЕ № 52

от 17 декабря 2018 г.

с. Макарово

**«Об утверждении схемы расположения
земельного участка на кадастровом плане территории»**

В целях реализации проекта «Магистральный газопровод «Сила Сибири». Участок «Ковыкта-Чаянда», в соответствии с распоряжением Правительства Российской Федерации от 13.08.2013г. № 1416-р об утверждении схемы территориального планирования Российской Федерации в области федерального транспорта (в части трубопроводного транспорта). Рассмотрев материалы, предоставленные ООО «Газпром проектирование», в соответствии со статьями 11.10, 39.2 Земельного кодекса Российской Федерации, руководствуясь статьями 46, 50 Устава Макаровского сельского поселения

ПОСТАНОВЛЯЮ:

1. Утвердить схему расположения земельного участка на кадастровом плане территории из земель сельскохозяйственного назначения, площадью 78744 кв.м. под размещение объекта «Магистральный газопровод «Сила Сибири» участок «Ковыкта-Чаянда. Участок магистрального газопровода «УЗПОУ-1К-КС-2К», расположенного на территории Макаровского сельского поселения Киренского района Иркутской области в границах земельного участка с кадастровым номером 38:09:120002:617.
2. Бикбаев Рафик Иршатович, 16.02.1983 года рождения, имеет право обратиться без доверенности в Федеральную службу государственной регистрации, кадастра и картографии с заявлением об осуществлении государственного кадастрового учета земельного участка в соответствии с пунктом 18 статьи 10.11 Земельного кодекса Российской Федерации.
3. Настоящее Постановление подлежит официальному опубликованию в информационном журнале «Вестник Макаровского МО»
4. Контроль за исполнением настоящего Постановления оставляю за собой

И.о. главы
Макаровского сельского поселения



Н.Н.Ищенко

Утверждена
 Постановлением Администрации
 Макаровского муниципального образования

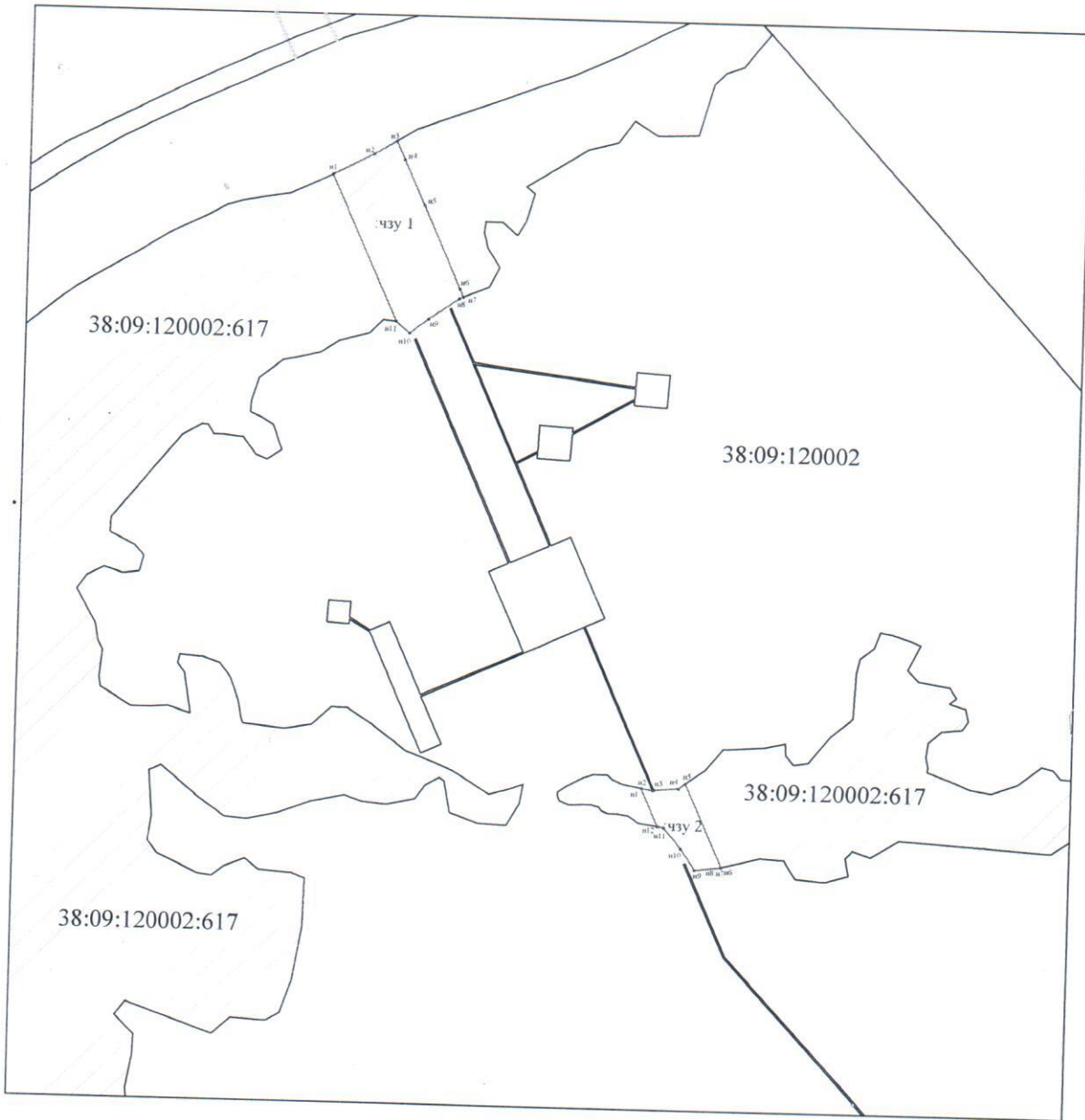
№ 52 от 17 декабря 2018 г.



**Схема расположения земельного участка или земельных участков
 на кадастровом плане территории**

Площадь земельного участка 78744 кв.м.

Система координат: МСК-38, зона 5

| Обозначение характерных точек границы | Координаты, м | |
|--|---------------|------------|
| | X | Y |
| 1 | 2 | 3 |
| чзу 1 | | |
| n1 | 5160351,02 | 954380,66 |
| n2 | 5160500,25 | 954049,56 |
| n3 | 5160500,83 | 954049,51 |
| n4 | 5160531,05 | 954023,17 |
| n5 | 5160572,88 | 954055,71 |
| n6 | 5160641,06 | 954103,74 |
| n7 | 5160649,93 | 954107,61 |
| n8 | 5160641,72 | 954125,95 |
| n9 | 5160557,11 | 954313,91 |
| n10 | 5160510,69 | 954417,03 |
| n11 | 5160491,76 | 954459,07 |
| n12 | 5160441,77 | 954428,16 |
| 1 | 5160351,02 | 954380,66 |
| чзу 2 | | |
| n1 | 953005.51 | 5161080.12 |
| n2 | 953000.40 | 5161106.07 |
| n3 | 953002.04 | 5161109.72 |
| n4 | 953006.15 | 5161163.94 |
| n5 | 953017.89 | 5161179.85 |
| n6 | 952829.28 | 5161264.77 |
| n7 | 952829.14 | 5161264.22 |
| n8 | 952828.82 | 5161261.42 |
| n9 | 952822.31 | 5161204.96 |
| n10 | 952869.41 | 5161172.30 |
| n11 | 952916.51 | 5161132.79 |
| n12 | 952918.62 | 5161119.22 |
| n1 | 953005.51 | 5161080.12 |



-  Граница образуемого земельного участка
-  Границы существующих земельных участков
- н1** Обозначение новой точки
- Характерная точка границы